АДМИНИСТРАЦИЯ МУНИЦИПАЛЬНОГО ОБРАЗОВАНИЯ – КРУТОЯРСКОЕ СЕЛЬСКОЕ ПОСЕЛЕНИЕ КАСИМОВСКОГО МУНИЦИПАЛЬНОГО РАЙОНА РЯЗАНСКОЙ ОБЛАСТИ

ПОСТАНОВЛЕНИЕ

06 июня 2023 года **№ 24**

Поселок Крутоярский

О внесении изменения в реестр размещения контейнерных площадок для временного хранения твердых коммунальных отходов на территории Крутоярского сельского поселения, утвержденного постановлением администрации Крутоярского сельского поселения № 90 от 30.12.2020 г.

В целях обеспечения охраны окружающей среды и здоровья человека на территории Крутоярского сельского поселения Касимовского муниципального района Рязанской области, в соответствии с Федеральным законом от 06.03.2003 г. №131-ФЗ «Об общих принципах организации местного самоуправления в Российской Федерации», Постановлением Правительства Российской Федерации от 31.08.2018 г. № 1039 «Об утверждении Правил обустройства мест (площадок) накопления твёрдых коммунальных отходов и ведения их реестра», Уставом Крутоярского сельского поселения, администрация Крутоярского сельского поселения

ПОСТАНОВЛЯЕТ:

1. Приложение № 1 реестра размещения контейнерных площадок для временного хранения твердых коммунальных отходов на территории Крутоярского сельского поселения дополнить п.35 следующего содержания:

35.	п.Крутоярский (в конце ул. Полевая около насосной станции)	54.8987 41.2819	бетон	4,5	2		1,1	Администрация Крутоярского сельского поселения, **ИНН 6204006210,**	ул. Полевая : д.1, д.2, д.3, д.4, д.5, д.6 ул. Есенина: д.7, д.8, д.9, д.10, д.11, д.12 ул. Олениных: д.2, д.3, д.4

В п. 9 и п. 10 внести изменения в данные об источниках образования ТКО, которые складируют в местах (на площадках) накопления ТКО.

9	п. Крутоярский (на пересечении ул. Приокская-ул.Олениных)	54.89833 41.27740	бетон	4,5	2		1,1	Администрация Крутоярского сельского поселения, **ИНН 6204006210**	ул. Заречная: д.2/11, д.2/13, д.2/15, ул. Олениных: д.5, д.6, д.7, МКД д.1 ул. Центральная: д.10, д.12, д.14 ул. Приокская : д.7, д.8, д.9 МКД: д.6 д.7, д.9
10	п. Крутоярский (на пересечении ул. Приокская-ул.Есенина)	54.89771 41.27847	бетон	4,5	2		1,1	Администрация Крутоярского сельского поселения, **ИНН 6204006210**	ул. Приокская: д.10, д.11, д.12 ул. Есенина: д.1, д.2, д.3, д.4, д.5, д.6,

приложение № 2 дополнить схемой расположения площадки для ТКО, указанной в приложении №1 п.35.

2. Настоящее постановление вступает в силу с момента подписания и подлежит опубликованию в «Информационном бюллетене Крутоярского сельского поселения» и на официальном сайте администрации Крутоярского сельского поселения в сети Интернет.

3. Контроль за исполнением настоящего постановления оставляю за собой.

Глава муниципального образования –
Крутоярское сельское поселение
Касимовского муниципального района
Рязанской области **Ю.Л. Кадимова**

Глухова С.Н.
8(49131) 3-32-06

Приложение № 1
к постановлению администрации
Крутоярского сельского поселения
от 30 декабря 2019 г. № 90

Реестр
мест (площадок) накопления твёрдых коммунальных отходов на территории Крутоярского сельского поселения Касимовского муниципального района Рязанской области

(В редакции Постановлений администрации Крутоярского сельского поселения № 19 от 27.04.2020 г., № 33 от 10.07.2020 г., № 72 от 16.12.2020 г., № 8 от 16.02.2021г., № 66 от 18.08.2022 г.)

№ п/п	Данные о нахождении мест (площадок) накопления ТКО		Данные о технических характеристиках мест (площадок) накопления ТКО					Данные о собственниках мест (площадок) накопления (для юр. лиц - полное наименование и ИНН, фактический адрес, (для **ИП** – ФИО, ОГРН, адрес регистрации по месту жительства, **для физ. лиц** – ФИО, серия, номер и дата выдачи паспорта, адрес регистрации по месту жительства, контактные данные)	Данные об источниках образования ТКО, которые складируются в местах (на площадках) накопления ТКО	Дата и номер решения о включении (отказе) сведений о месте (площадке) накопления твердых коммунальных отходов в реестр
	Адрес	Географические координаты	Покрытие (грунт, бетон, асфальт, иное)	Площадь, м2	Количество контейнеров, с указанием объема					
					Размещенные, шт.	Планируемые к размещению, шт.	Объем, м3			
1	п.Крутоярский (поворот д.66)	54.90493 41.26744	бетон	5,88	1		8	Администрация Крутоярского сельского поселения, **ИНН 6204006210,**	ул. Приокская МКД: д. 1-а д.62, д.66 МКД: д.11, д.12, д.13, д.14, д.16,	
2	п. Крутоярский (за зданием магазина ИП Пыхтин д.76)	54.90571 41.26704	бетон	5,88	1		8	Администрация Крутоярского сельского поселения, **ИНН 6204006210,**	д.63, д.64, д.67 МКД : д.6, д.8, д.9, д.10, д.18, д.19	

3	п. Крутоярский (у пруда в конце улицы)	54.90736 41.27293	бетон	4,5	2		1,1	Администрация Крутоярского сельского поселения, **ИНН 6204006210**	д.1, д.2, д.3, д.4, д.5, д.20, д.21, д. 22, д.23, д.24, д.25, д.26, д.27, д. 28, д.28а, д.29, д.30, д. 31, д.32, д.33, д.34, д.35, д.37, д.38, д.39, д.40, д.41, д.42, д.43, д.44, д.45, д.46, д.49, д.50, д.65	
4	п. Крутоярский (на углу ДК ближе к д. 2б ул. Приокская)	54.90210 41.27101	бетон	4,5	2		1,1	Администрация Крутоярского сельского поселения, **ИНН 6204006210**	по ул. Приокская: д. 3 МКД д. 2а, д. 2 б ул. Прибрежная: д.7, д.9, д.10, д.11,д.13, д.14, д.19 д.68, д.69, д.70, д.71, д.73, д.74, д.75, д.78, д.83, д.84, д.86,д.88, д.96 МКД: д.7, д.15, д.17	
5	п. Крутоярский (около д. 1, ул. Строителей)	54.90279 41.27834	бетон	4,5		2	1,1	Администрация Крутоярского сельского поселения, **ИНН 6204006210**	ул. Строителей: д.1, д.2, д.3, д.4,д.5,д.6,д.7 ул. Лесная: д.1/1, д.1/2, д.1/3, д.1/4, д.1/5, д.1/6, д. 1/7, д.1/8, д.1/9, д.1/10, д.1/11, д.1/12, д.1/13, д.1/14, д.1/15, д.1/16, д.1/17, д.1/18, д.1/19, д.1/20, д.1/21, д.1/22, д.1/23, д.1/24, д.1/25, д.1/26, д.1/27, д.1/28, д.1/29, д.1/30, д.1/31, д.1/32, д.1/33, д.1/34, д.1/36, д. 1/38,д. д.1/40, д.1/42, д.82,	
6	п. Крутоярский (между бомбоубежищем и д.1/1 ул. Лесная)	54.90155 41.27659	бетон	2,25	1		1,1	Муниципальное дошкольное образовательное учреждение-Крутоярский детский сад **ИНН 6204005618**	МДОУ Крутоярский Детский сад	
7	п. Крутоярский (на пересечении дорог от	54.90152 41.27200	бетон	4,5	2		1,1	Администрация Крутоярского сельского поселения, **ИНН 6204006210**	д.51, д.52, д. 56, д. 54, д.55, д.72, д.72 а, д.95, д.97	

	магазина «Цветы» и ул. Приокская)									
8	п. Крутоярский (ул. Приокская напротив д. 57)	54.900022 41.27423	бетон	4,5	2		1,1	Администрация Крутоярского сельского поселения, **ИНН 6204006210**	д.56, д.57, д. д.58, д.58а , д. 59, д. 60, д. 61 по ул. Центральная: д.4, д.6, д.8 МКД: д. 1, д.3, д. 5 по ул. Приокская д. 2, МКД д.5 ул. Заречная: д.2/3, д.2/5, д.2/7, д.2/9	
9	п. Крутоярский (на пересечении ул. Приокская-ул.Олениных)	54.89833 41.27740	бетон	4,5	2		1,1	Администрация Крутоярского сельского поселения, **ИНН 6204006210**	ул. Заречная: д.2/11, д.2/13, д.2/15, ул. Олениных: д.5, д.6, д.7, МКД д.1 ул. Центральная: д.10, д.12, д.14 ул. Приокская : д.7, д.8, д.9 МКД: д.6 д.7, д.9	
10	п. Крутоярский (на пересечении ул. Приокская-ул.Есенина)	54.89771 41.27847	бетон	4,5	2		1,1	Администрация Крутоярского сельского поселения, **ИНН 6204006210**	ул. Приокская: д.10, д.11, д.12 ул. Есенина: д.1, д.2, д.3, д.4, д.5, д.6,	
11	д. Пальчинки	54.87817 41.25007	бетон	2,25		1	1,1	Администрация Крутоярского сельского поселения **ИНН 6204006210**	д.1, д.2, д.2-а, д.3, д.4, д.5, д.6, д.7, д.8, д.9, д.10, д.11, д.12, д.13, д.14, д.15, д.16, д.17, д.18, д.19, д.20, д.21, д.22, д.23, д.24, д.25, д.26, д.27, д.28, д.29, д.30, д.31, д.32, д.33, д.34, д.35	
12	д. Бучнево	54.90444 41.17905	бетон	2,25		1	1,1	Администрация Крутоярского сельского поселения, **ИНН 6204006210,**	д.1, д.2, д.3, д.4, д.5, д.6, д.7, д.8, д.9, д.10д.12, д.13,д.14,д.15, д.16, д.17, д.18, д.18,д.19, д.20, д.21, д.22, д.23, д.24, д.25,д.26,	

									д.27, д.27-а, д.28,д.29, д.30, д.31,д.32	
13	д. Шульгино	54.88969 41.12474	бетон	5,88	1		8	Администрация Крутоярского сельского поселения, **ИНН 6204006210**	д.1, д.2, д.3, д.3а, д.4, д.5, д.6, д.7, д.8, д.8а, д.9, д.10, д.12, д.13, д.14, д.15, д.16, д.17, д.18, д.18, д.19, д.20, д.21, д.22, д.23, д.24, д.25, д.26, д.27, д.28, д.29, д.30, д.31, д.32, д.33, д.34, д.35, д.36, д.37, д.38, д.39, д.40, д.41, д.42, д.43, д.44, д.45, д.46, д.47, д.48, д.49, д.50, д.51, д.52, д.53, д.54 д.55, д.56, д.57, д.58, д.59, д.60, д.61, д.61а, д.62, .63, д.64, д.65, д.66, д.67, д.68, д.69, д.69а, д.70, д.72, д.73, д.74, д.75, д.76, д.77, д.78, д.79, д. 80, д.81, д.82, д.83, д.84, д.85, д.86, д.87, д.87а, д.88, д.89, д.89-а, д.90, д.91, д.92, д.93,д.93а, д.94, д.95, д.96, д.97 д.98,д.99, д.100, д.101, д.102, д.104, д.133, д.135, д.135-а	
14	д.Чернышово (южная часть деревни)	54.89755 41.24427	бетон	2,25	1		1,1	Администрация Крутоярского сельского поселения, **ИНН 6204006210,**	д.1, д.2, д.3, д.4, д.5, д.6, д.7, д.8, д.9, д.10д.12, д.13,д.14,д.15, д.16, д.17, д.18, д.18,д.19, д.19а, д.20, д.21, д.22, д.23	
15	д.Чернышово (северная часть деревни)	54.90043 41.25156	бетон	2,25	1		1,1	Администрация Крутоярского сельского поселения, **ИНН 6204006210,**	д.24, д.25, д.26, д.27, д.28, д.29, д.30, д.31, д.32, д.33, д.34, д.35, д.36, д.37, д.38, д.39, д.40, д.41, д.42, д.43, д.44,	

16	с. Телебукино (между д. 37 и д. 34)	54.91535 41.25876	бетон	2,25		1	1,1	Администрация Крутоярского сельского поселения, **ИНН 6204006210,**	д.21, д.22, д.23, д.24, д.25, д.26, д.27, д.28, д.29, д.30, д.31, д.32, д.33, д.34, д.35, д.36, д.37, д. 38, д.38б, д.39, д.40, д.44, д.59	
17	с. Телебукино (между д.46 и д. 49)	54.91313 41.25970	бетон	2,25		1	1,1	Администрация Крутоярского сельского поселения, **ИНН 6204006210,**	д.42, д.43, д.45, д.46, д.47, д.48, д.49, д.50, д.51, д.52, д.53, д.53-а, д.54, д.55, д.56, д.57, д.58,д.62, , д.68, д.69-а	
18	с. Телебукино (около д. 14)	54.91297 41.25679	бетон	2,25		1	1,1	Администрация Крутоярского сельского поселения, **ИНН 6204006210,**	д.1, д.2, д.3, д.4, д.4-а д.5, д.6, д.7, д.8, д.9, д.10, д.11, д.12, д.13, д.14, д.15, д.16, д.17, д.18, д.19, д.20, д,75, д.79, д.80	
19	с. Малеево (ул. Малеевский карьер на углу д.18)	54.91959 41.24846	бетон	4,5	3		1,1	Администрация Крутоярского сельского поселения, **ИНН 6204006210,**	д.1, д.2, д.3, д.4, д.5, д.6, д.7, д.8, д.9, д.10, д.11, д.12 МКД: д.18, д.20 ул. Овражная: д.1, д.2, д.3, д..4, д.5	
20	с. Малеево (ул. Малеевский карьер около д. 16)	54.92062 41.24572	бетон	4,5	2		1,1	Администрация Крутоярского сельского поселения, **ИНН 6204006210,**	МКД: д.16, д.17, д.19, д.31	
21	с. Малеево (ул. Лесная около д.5)	54.92256 41.24307	бетон	2,25	1		1,1	Администрация Крутоярского сельского поселения, **ИНН 6204006210,**	д.13, д.14, д.15, д.25, д.26, д.27, д.27-а, д.27-б, д.27-в, д.27-г, д.28, д.29, д.30, д.32,д.33, д.34, д.35, д.36, д.37, д.37 а, д.38,д.39 ул. Лесная: д.1-а, д.1, д.2, д.3, д.4, д.5, д.6	
22	с. Малеево (около пруда)	54.92879 41.22791	бетон	2,25		1	1,1	Администрация Крутоярского сельского поселения, **ИНН 6204006210,**	д.54-а, д.65, д.66, д.67, д.68, д.69, д.70, д.72, д.73, д.74, д.75, д.76, д.77, д.78, д.79, д. 80, д.81, д.83, д.85, д.87, д.88,	

									д.89, д.89-а, д.90, д.91, д.92, д.93, д.98-а, д.123, д.124-а,	
23	с. Малеево (на выезде из деревни около д.17)	54.92705 41.21429	бетон	2,25		1	1,1	Администрация Крутоярского сельского поселения, **ИНН 6204006210,**	д.1, д.2, д.3, д.4, д.5, д.5-а, д.6, д.7, д.8,д.10, д.12, д.14, д.16, д.17, д.18, д.19, д.20, д.21, д.17, д.18, д.19д.21, д.22, д.23, д.24, д.25, д.26, д.27, д.28, д.29, д.30, д.31, д.32, д.33, д.34, д.35, д.37, д.38, д.39, д.40, д.41, д.42, д.43, д.44, д.45, д.46, д.47, д.48, д.48-а, д.49, д.50, д.51, д.52, д.52-а, д.53, д.54, д.54-а, д.55, д.56, .57, д.58, д.59, д.60, д.61, д.62, .63, д.63-а, д.64	
24	с. Малеево (около д.94)	54.93220 41.22388	бетон	2,25		1	1,1	Администрация Крутоярского сельского поселения, **ИНН 6204006210,**	д.9, д.11, д.13, д.15, , 82, д.84, д. 86, д.94, д.95, д. д.96, д.97, д.98, д.99, д.100, д.125, д. 126, д.127, д. 128, д.129, д.130, д.131, д.132, д.133, д.134, д.135, д.136, д.137, д.138, д.140, д.142, д.144, д.146, д.148, д. 148-а, д.139, д. 141, д. 143	
25	с. Малеево (около д. 113)	54.92932 41.23210	бетон	2,25		1	1,1	Администрация Крутоярского сельского поселения, **ИНН 6204006210,**	Д.101, д.102, д.103, д.104, д.105, д.106, д.107, д.108, д.109, д.110, д.111, д.112, д.113, д.114, д.114-а, д.115, д.116, д.116, д.117, д.118, д.119, д.120, д.121	
26	д. Басово (между д.7 и д. 11)	54.94300 41.20450	бетон	2,25		1	1,1	Администрация Крутоярского сельского поселения, **ИНН 6204006210,**	д.1, д.2, д.3, д.4, д.5, д.6, д.7, д.8, д.9, д.10, д.11 д.12, д.13, д.14, д.15, д.16, д.17, д.17а, д.18, д.19, д.20, д.21, д.22,	

									д.23, д.24, д.25, д.26, д.27, д.28, д.29, д.30, д.31, д.32, д.33, д.34	
27	д. Басово (на перекрестке напротив д.51)	54.94708 41.20195	бетон	2,25		1	1,1	Администрация Крутоярского сельского поселения, **ИНН 6204006210,**	д.35, д.36, д.37, д.38, д.39, д.40, д.41, д.42, д.42а, д.43, д.44, д.45, д.46, д.47, д.48, д.49, д.50, д.51, д.52, д.53, д.54 д.55, д.56, д.57, д.58, д.59, д.60, д.61, д.62, д.63, д.64, д.65, д.66, д.67, д.68	
28	с. Николаевсое (в начале села)	54.87092 41.20452	бетон	2,25		1	1,1	Администрация Крутоярского сельского поселения, **ИНН 6204006210,**	д.1, д.2, д.3, д.4, д.5, д.6, д.7, д.8, д.9, д.10, д.11, д.12, д.13, д.14, д.15, д.16, д.17, д.18, д.19, д.20, д.21, д.22, д.23, д.24, д.24-а, д.25, д.26, д.27, д.28, д.29, д.30, д.31, д.32,д.33, д.33-а, д.34, д.35, д.36, д.37, д.38, д.39, д.40, д.41	
29	с.Николаевское (в конце села)	54.86695 41.20144	бетон	2,25		1	1,1	Администрация Крутоярского сельского поселения, **ИНН 6204006210,**	д.42,д.43, д.44, д.45, д.46, д.47, д.48, д. 49, д.50, д.51, д.51-а, д.52, д.53, д.54, д.55, д.56, д.57, д.58, д.59, д.60, д.61, д.63, д.64, д.65, д.66, д.67, д.68, д.69, д.70, д.71, д.72, д.73, д.74, д.75, д.76, д.77, д.79, д.80, д.81, д.82	
30	д. Морозово (около пруда)	54.91697 41.22488	бетон	2,25	1		1,1	Администрация Крутоярского сельского поселения, **ИНН 6204006210,**	д.1, д.2, д.3, д.4, д5, д.6, д.7, д.8, д.9, д.10, д.11, д.11-а, д.11-б, д.12, д.13, д.14, д.15, д.16, д.17, д.18, д.19, д.20. д.21, д.22, д.23, д.24, д.25, д.26, д.27, д.28, д.29, д.30, д.31, д.32, д.33, д.34, д.35, д.36, д.37, д.38, д.39, д.40,	

									д.41	
31	д. Новляны (в начале деревни)	54.87280 41.18106	бетон	2,25		1	1,1	Администрация Крутоярского сельского поселения, **ИНН 6204006210,**	д.1, д.2, д.3, д.4, дю5, д.6, д.7, д.8, д.9,10, д.11, д.12, д.12, д.13, д.14, д.15, д.15а, д.16, д.17, д.18, д.19, д.20, д.21, д.22, д.23, д.24, д.25, д.25а, д.26, д.27, д.28, д.29, д.30, д.31, д.32, д.33, д.34, д.35, д.36, д.37, д.38, д.39, д.40, д.41, д.42, д.43, д.44, д.45, д.46, д.47, д.48, д.49, д.50, д.51, д.52, д.53	
32	д. Фроловское (на въезде в деревню)	54.89028 41.19376	бетон	2,25		1	1,1	Администрация Крутоярского сельского поселения, **ИНН 6204006210,**	д.1, д.2, д.3, д.4, дю5, д.6, д.7, д.8, д.9,10, д.11, д.12, д.12, д.13, д.14, д.15, д.16, д.17, д.18, д.19, д.20, д.21, д.22, д.23, д.24, д.25, д.25а, д.26	
33	Рязанская область, Касимовский район, п/о Крутоярский	54.912019 41.222006	бетон	4,5	2		1,1	ООО «Газпром трансгаз Москва» ИНН 5003028028	ООО «Газпром трансгаз Москва»	
34	п. Крутоярский д.5-а	54.90714 41.26814	бетон	2,25	1		1,1	МОУ «Крутоярская СОШ» ИНН 62040044	МОУ «Крутоярская СОШ»	Постановление № 8 от 16.02.2021 г.
35	п.Крутоярский (в конце ул. Полевая около насосной станции)	54.8987 41.2819	бетон	4,5	2		1,1	Администрация Крутоярского сельского поселения, **ИНН 6204006210,**	ул. Полевая : д.1, д.2, д.3, д.4, д.5, д.6 ул. Есенина: д.7, д.8, д.9, д.10, д.11, д.12 ул. Олениных: д.2, д.3, д.4	Постановление №24 от 06.06.2023 г.

Приложение № 2
к постановлению администрации
Крутоярского сельского поселения
от 30 декабря 2019 года № 90

Схемы
размещения площадок накопления твердых коммунальных отходов на территории
Крутоярского сельского поселения
Касимовского муниципального района Рязанской области

(В редакции Постановления администрации Крутоярского сельского поселения № 33 от 10.07.2020 г., № 8 от 16.02.2021 г.)

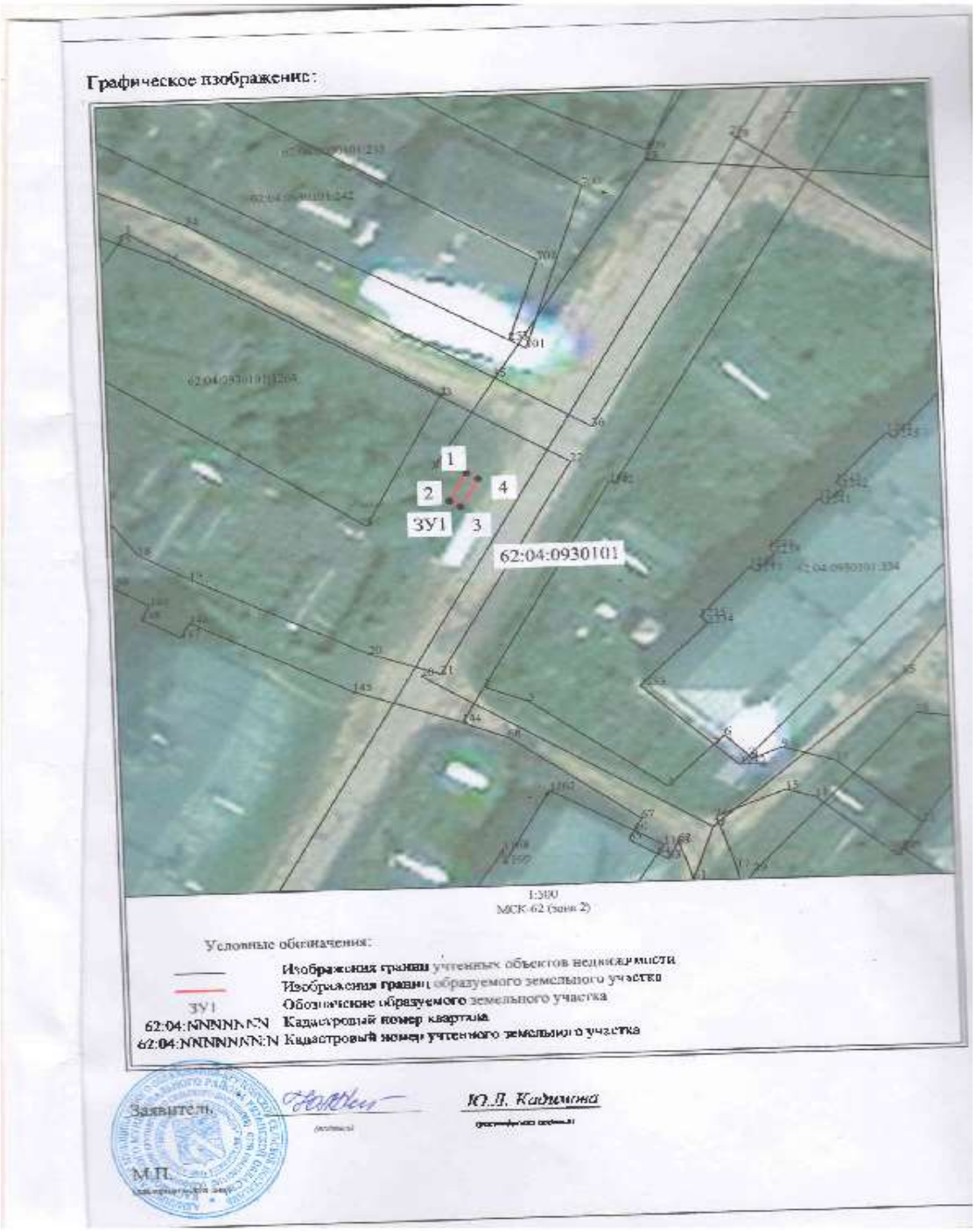

Схема 1

Графическое изображение:

1:500
МСК 42 (зона 2)

Условные обозначения:

	Изображения границ учтенных объектов недвижимости
	Изображения границ образуемого земельного участка
ЗУ1	Обозначение образуемого земельного участка
62:04:NNNNNNN	Кадастровый номер квартала
62:04:NNNNNNN:N	Кадастровый номер учтенного земельного участка

Заявитель _____ Ю.Н. Калинина
(подпись) (расшифровка подписи)

М.П.
(при наличии печати)

Схема 2

Графическое изображение:

1:500
Масштаб (зона 2)

Условные обозначения:

	Изображения границ учтенных объектов недвижимости
	Изображения границ образуемого земельного участка
ЗУ1	Обозначение образуемого земельного участка
62:04:XXXXXXX	Кадастровый номер квартала
62:04:XXXXXXX:X	Кадастровый номер учтенного земельного участка

Заявитель

Ю.Л. Корнилова

М.П.

Схема 3

Графическое изображение:

1:500
МСК-62 (зона 2)

Условные обозначения:

———	Изображения границ учтенных объектов недвижимости
———	Изображения границ образуемого земельного участка
ЗУ1	Обозначение образуемого земельного участка
62:04:NNNNNNN	Кадастровый номер квартала
62:04:NNNNNNN:N	Кадастровый номер учтенного земельного участка

Заявитель _____ Ю.Л. Кадимова

М.П.

Схема 4

Графическое изображение:

1:500
МСК-62 (зона 2)

Условные обозначения:

	Изображения границ учтенных объектов недвижимости
	Изображения границ образуемого земельного участка
ЗУ1	Обозначение образуемого земельного участка
62:04:NNNNNNN	Кадастровый номер квартала
62:04:NNNNNNN:N	Кадастровый номер учтенного земельного участка

Заявитель _____ Ю.Л. Кадиманы
(подпись) (инициалы, фамилия)

М.П.

Схема 5

Графическое изображение:

1:500
МСК-62 (лист 2)

Условные обозначения:

———	Изображения границ учтенных объектов недвижимости
———	Изображения границ образуемого земельного участка
ЗУ1	Обозначение образуемого земельного участка
62:04:NNNNNNN	Кадастровый номер квартала
62:04:NNNNNNN.N	Кадастровый номер учтенного земельного участка

Заявитель _____ _____

М.П.

Схема 6

Графическое изображение:

1:500
МСК-62 (зона 2)

Условные обозначения:

	Изображения границ учтенных объектов недвижимости
	Изображения границ образуемого земельного участка
ЗУ1	Обозначение образуемого земельного участка
62:04:NNNNNNN	Кадастровый номер квартала
62:04:NNNNNNN:N	Кадастровый номер учтенного земельного участка

Заявитель

Ю.Л. Кадимова

М.П.

Схема 7

Графическое изображение:

1:500
МСК-62 (зона 2)

Условные обозначения:

	Изображения границ учтенных объектов недвижимости
	Изображения границ образуемого земельного участка
ЗУ1	Обозначение образуемого земельного участка
62:04:NNNNNNN	Кадастровый номер квартала
62:04:NNNNNNN:N	Кадастровый номер учтенного земельного участка

Заявитель _____ Ю.П. Кадимова
(подпись) (расшифровка подписи)

М.П.

Схема 8

Графическое изображение:

1:500
МСК-62 (зона 2)

Условные обозначения:

——	Изображения границ учтенных объектов недвижимости
——	Изображения границ образуемого земельного участка
ЗУ1	Обозначение образуемого земельного участка
62:04:NNNNNNN	Кадастровый номер квартала
62:04:NNNNNNN:N	Кадастровый номер учтенного земельного участка

Заявитель _____ Ю.П. Кадимова

М.П.

Схема 9

Графическое изображение:

1:500
МСК-62 (зона 2)

Условные обозначения:

	Изображения границ учтенных объектов недвижимости
	Изображения границ образуемого земельного участка
ЗУ1	Обозначение образуемого земельного участка
62:04:NNNNNNN	Кадастровый номер квартала
62:04:NNNNNNN:N	Кадастровый номер учтенного земельного участка

Заявитель (подпись) Ю.Н. Кидимова (расшифровка подписи)

М.П.

Схема 10

Графическое изображение:

1:500
МСК-62 (зона 2)

Условные обозначения:

——	Изображения границ учтенных объектов недвижимости
——	Изображения границ образуемого земельного участка
ЗУ1	Обозначение образуемого земельного участка
62:04:1430101	Кадастровый номер квартала
62:04:1430101:47	Кадастровый номер учтенного земельного участка

Заявитель _____ Ю.Л. Кадыкина
(подпись) (расшифровка подписи)

М.П.

Схема 11

Графическое изображение:

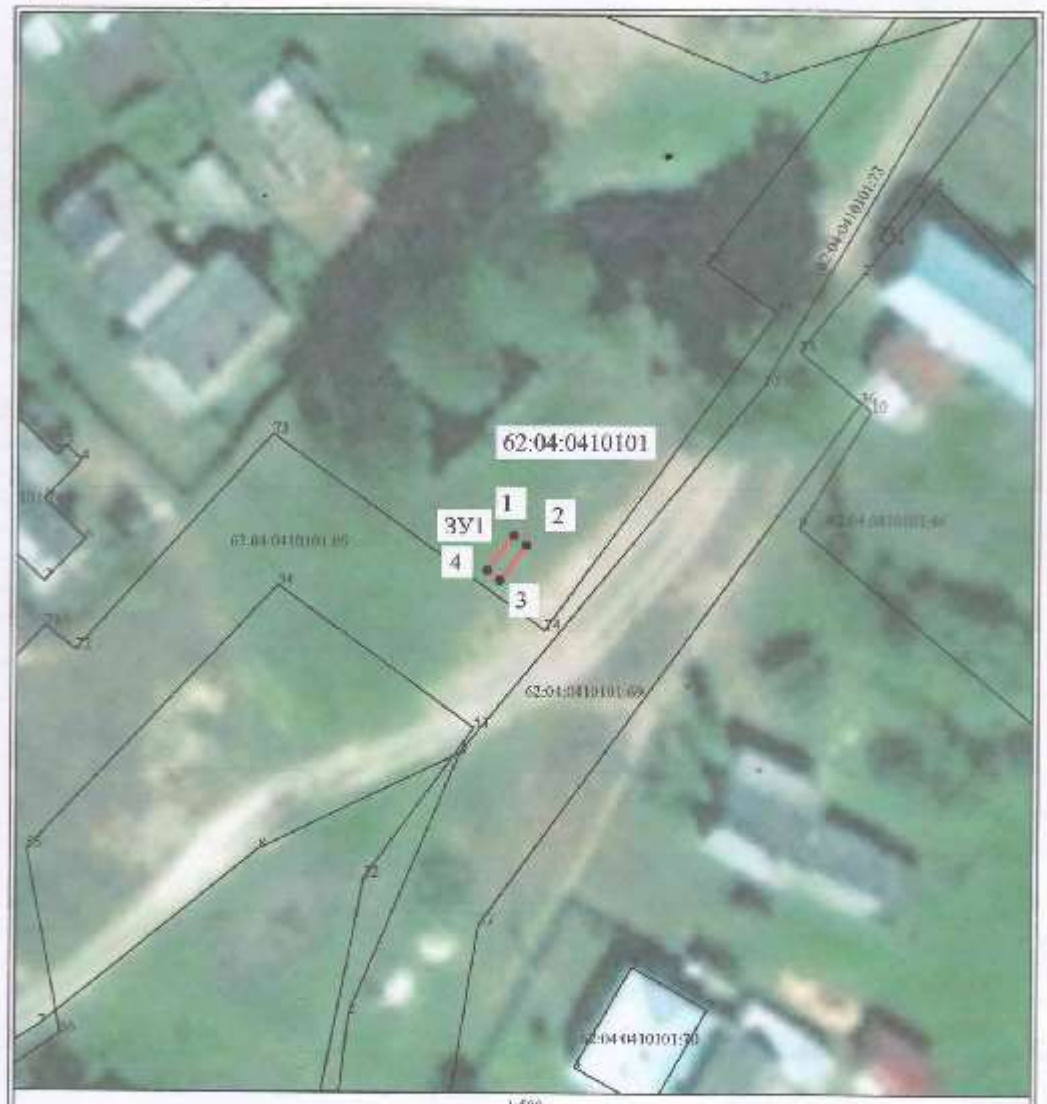

1:500
МСК-62 (зона 2)

Условные обозначения:

	Изображения границ учтенных объектов недвижимости
	Изображения границ образуемого земельного участка
ЗУ1	Обозначение образуемого земельного участка
62:04:1430101	Кадастровый номер квартала
62:04:1430101:47	Кадастровый номер учтенного земельного участка

Заявитель _____ Ю.Н. Кадимова
(подпись) (расшифровка подписи)

М.П.

Схема 12

Графическое изображение.

1:500
МСК-62 (зона 2)

Условные обозначения:

——	Изображения границ учтенных объектов недвижимости
——	Изображения границ образуемого земельного участка
ЗУ1	Обозначение образуемого земельного участка
62:04:1430101	Кадастровый номер квартала
62:04:1430101:47	Кадастровый номер учтенного земельного участка

Заявитель (подпись) Ю.Н. Кадимова (расшифровка подписи)

М.П. (для юридических лиц)

Схема 13

Графическое изображение:

1:500
МСК-62 (зона 2)

Условные обозначения:

	Изображения границ учтенных объектов недвижимости
	Изображения границ образуемого земельного участка
ЗУ1	Обозначение образуемого земельного участка
62:04:1430101	Кадастровый номер квартала
62:04:1430101:47	Кадастровый номер учтенного земельного участка

Заявитель _____ Ю.Л. Кадимова

(подпись) (расшифровка подписи)

М.П.

(для юридических лиц)

Схема 14

Графическое изображение:

1:300
МСК-62 (зона 2)

Условные обозначения:

	Изображения границ учтенных объектов недвижимости
	Изображения границ образуемого земельного участка
ЗУ1	Обозначение образуемого земельного участка
62:04:1430101	Кадастровый номер квартала
62:04:1430101:47	Кадастровый номер учтенного земельного участка

Заявитель _____ Ю.Л. Кадимова

(подпись) (расшифровка подписи)

М.П.

Схема 15

Графическое изображение:

1:500
МСК-62 (зона 2)

Условные обозначения:

———	Изображения границ учтенных объектов недвижимости
———	Изображения границ образуемого земельного участка
ЗУ1	Обозначение образуемого земельного участка
62:04:NNNNNNN	Кадастровый номер квартала
62:04:NNNNNNN:N	Кадастровый номер учтенного земельного участка

Заявитель _____ (подпись) Ю.Л. Кадимова (расшифровка подписи)

М.П.

Схема 16

Графическое изображение:

1:500
МСК-62 (зона 2)

Условные обозначения:

	Изображения границ учтенных объектов недвижимости
	Изображения границ образуемого земельного участка
ЗУ1	Обозначение образуемого земельного участка
62:04:1430101	Кадастровый номер квартала
62:04:1430101:47	Кадастровый номер учтенного земельного участка

Заявитель _____ Ю.Л. Кадимова
(подпись) расшифровка подписи

М.П.

Схема 17

Графическое изображение:

1:500
МСК-62 (зона 2)

Условные обозначения:

	Изображения границ учтенных объектов недвижимости
	Изображения границ образуемого земельного участка
ЗУ1	Обозначение образуемого земельного участка
62:04:NNNNNNN	Кадастровый номер квартала
62:04:NNNNNNN:N	Кадастровый номер учтенного земельного участка

Заявитель _____ Ю.Л. Кадимова
(подпись) (инициалы, фамилия)

М.П.

Схема 18

Графическое изображение:

1:500
МСК-62 (зона 2)

Условные обозначения:

	Изображения границ учтенных объектов недвижимости
	Изображения границ образуемого земельного участка
ЗУ1	Обозначение образуемого земельного участка
62:04:1430101	Кадастровый номер квартала
62:04:1430101:47	Кадастровый номер учтенного земельного участка

Заявитель _____ Ю.Л. Кадилова

М.П.

Схема 19

Графическое изображение:

1:500
МСК 62 (зона 2)

Условные обозначения:

	Изображения границ учтенных объектов недвижимости
	Изображения границ образуемого земельного участка
ЗУ1	Обозначение образуемого земельного участка
62:04:14 10101	Кадастровый номер квартала
62:04:1430101:47	Кадастровый номер учтенного земельного участка

Заявитель _____ Ю.Л. Калинова

М.П.

Схема 20

Графическое изображение:

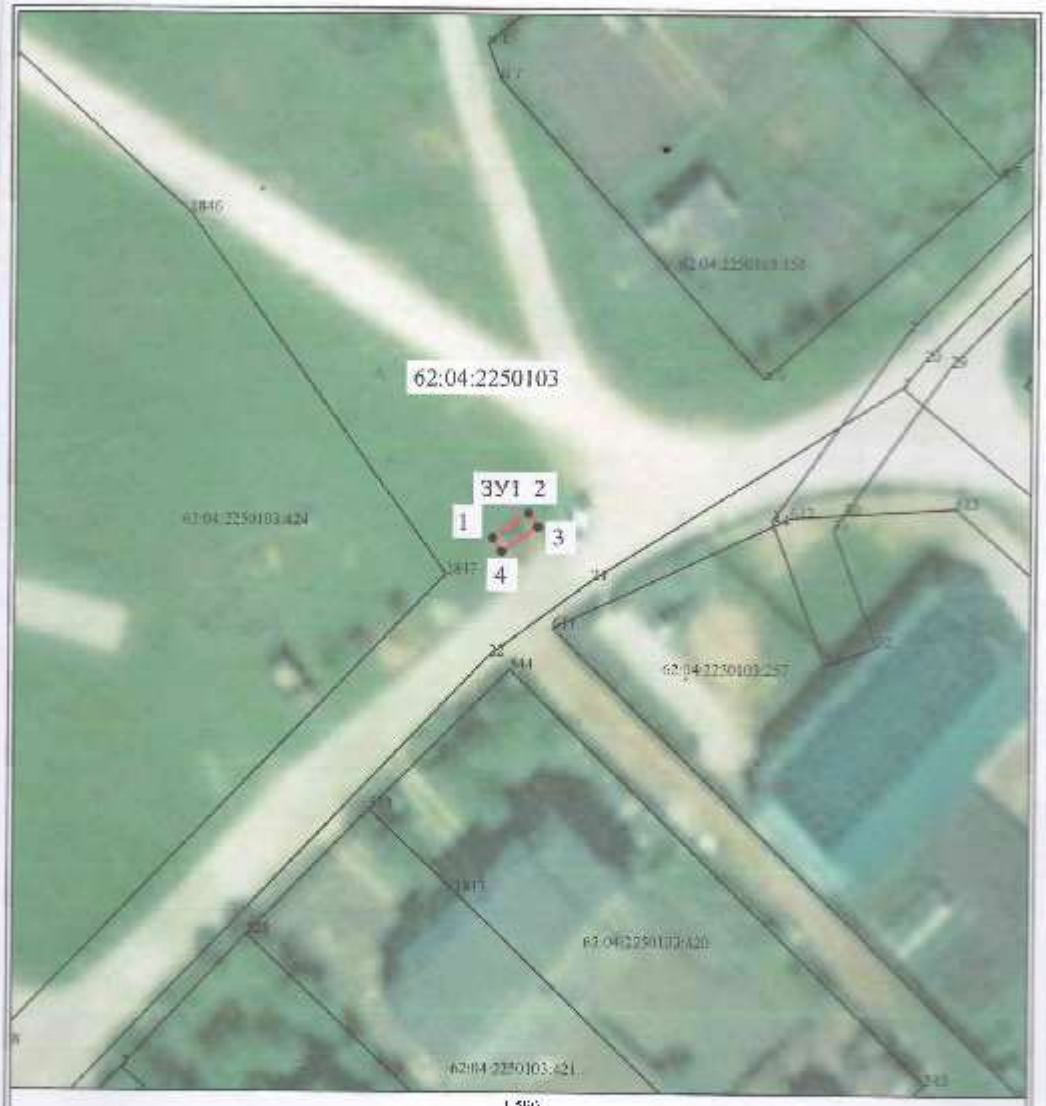

1:500
МСК-62 (зона 2)

Условные обозначения

	Изображения границ учтенных объектов недвижимости
	Изображения границ образуемого земельного участка
ЗУ1	Обозначение образуемого земельного участка
62:04:1430101	Кадастровый номер квартала
62:04:1430101:47	Кадастровый номер учтенного земельного участка

Заявитель (подпись) Ю.Н. Кадимова (расшифровка подписи)

М.П.

Схема 21

Графическое изображение:

1:500
МСК-62 (зона 2)

Условные обозначения:

———	Изображения границ учтенных объектов недвижимости
———	Изображения границ образуемого земельного участка
ЗУ1	Обозначение образуемого земельного участка
62:04:NNNNNNN	Кадастровый номер квартала
62:04:NNNNNNN:N	Кадастровый номер учтенного земельного участка

Заявитель (подпись) Ю.Л. Кадимова (расшифровка подписи)

М.П.

Схема 22

Графическое изображение:

1:500
МСК-62 (зона 2)

Условные обозначения:

	Изображения границ учтенных объектов недвижимости
	Изображения границ образуемого земельного участка
ЗУ1	Обозначение образуемого земельного участка
62:04:NNNNNNN	Кадастровый номер квартала
62:04:NNNNNNN:N	Кадастровый номер учтенного земельного участка

Заявитель _____ Ю.Н. Кадимова
(подпись) (фамилия, инициалы)

М.П.

Схема 23

Графическое изображение:

1:500
МСК-62 (зона 2)

Условные обозначения:

	Изображение границ учтенных объектов недвижимости
	Изображение границ образуемого земельного участка
ЗУ1	Обозначение образуемого земельного участка
62:04:NNNNNNN	Кадастровый номер квартала
62:04:NNNNNNN:N	Кадастровый номер учтенного земельного участка

Заявитель _____ Ю.Л. Кадилова

М.П.

Схема 24

Графическое изображение.

1:500
МСК-62 (зона 2)

Условные обозначения:

	Изображение границ учтенных объектов недвижимости
	Изображение границ образуемого земельного участка
ЗУ1	Обозначение образуемого земельного участка
62:04:NNNNNNN	Кадастровый номер квартала
62:04:NNNNNNN N	Кадастровый номер учтенного земельного участка

Заявитель _____ Ю.Т. Кадыкина
(подпись) (расшифровка подписи)

М.П.
(для юридических лиц)

Схема 25

Графическое изображение:

1:500
МСК-62 (зона 2)

Условные обозначения:

——	Изображения границ учтенных объектов недвижимости
——	Изображения границ образуемого земельного участка
ЗУ1	Обозначение образуемого земельного участка
62:04:NNNNNNN	Кадастровый номер квартала
62:04:NNNNNNN:N	Кадастровый номер учтенного земельного участка

Заявитель _____ *Ю.Л. Кадимова*
(подпись) (расшифровка подписи)

М.П.
(для юридических лиц)

Схема 26

Графическое изображение:

1:500
МСК-62 (зона 2)

Условные обозначения:

	Изображения границ учтенных объектов недвижимости
	Изображения границ образуемого земельного участка
ЗУ1	Обозначение образуемого земельного участка
62:04:NNNNNNN	Кадастровый номер квартала
62:04:NNNNNNN:N	Кадастровый номер учтенного земельного участка

Заявитель _____ Ю.Л. Кадимова
(подпись) (расшифровка подписи)

М.П.

Схема 27

Графическое изображение:

1:500
МСК-62 (зона 2)

Условные обозначения:

———	Изображения границ учтенных объектов недвижимости
———	Изображения границ образуемого земельного участка
ЗУ1	Обозначение образуемого земельного участка
62:04:NNNNNNN	Кадастровый номер квартала
62:04:NNNNNNN:N	Кадастровый номер учтенного земельного участка

Заявитель _____ Ю.Л. Кадимова

М.П.

Схема 28

Графическое изображение.

1:500
МСК-62 (зона 2)

Условные обозначения

	Изображения границ учтенных объектов недвижимости
	Изображения границ образуемого земельного участка
ЗУ1	Обозначение образуемого земельного участка
62:04:NNNNNNN	Кадастровый номер квартала
62:04:NNNNNNN:N	Кадастровый номер учтенного земельного участка

Заявитель _____ Ю.Н. Кудинова
(подпись) (расшифровка подписи)

М.П.
(для юридических лиц)

Схема 29

Графическое изображение:

1:300
МСК-62 (зона 2)

Условные обозначения:

———	Изображения границ учтенных объектов недвижимости
———	Изображения границ образуемого земельного участка
ЗУ1	Обозначение образуемого земельного участка
62:04:NNNNNNN	Кадастровый номер квартала
62:04:NNNNNNN:N	Кадастровый номер учтенного земельного участка

Заявитель _____ Ю.Л. Кадимова
(подпись) (фамилия, инициалы)

М.П.

Схема 30

Графическое изображение:

1:500
МСК-62 (зона 2)

Условные обозначения:

———	Изображения границ учтенных объектов недвижимости
———	Изображения границ образуемого земельного участка
ЗУ1	Обозначение образуемого земельного участка
62:04:NNNNNNN	Кадастровый номер квартала
62:04:NNNNNNN:N	Кадастровый номер учтенного земельного участка

Заявитель _____ Ю.П. Кадиманов
(подпись) (расшифровка подписи)

М.П.
(для юридических лиц)

Схема 31

Графическое изображение:

1:500
МСК-62 (зона 2)

Условные обозначения:

	Изображения границ учтенных объектов недвижимости
	Изображения границ образуемого земельного участка
ЗУ1	Обозначение образуемого земельного участка
62:04:NNNNNNN	Кадастровый номер квартала
62:04:NNNNNNN:N	Кадастровый номер учтенного земельного участка

Заявитель _____ Ю.П. Кадимова
(подпись) (расшифровка подписи)

М.П.

Схема 32

Графическое изображение:

1:500
МСК-62 (зона 2)

Условные обозначения:

	Изображения границ учтенных объектов недвижимости
	Изображения границ образуемого земельного участка
ЗУ1	Обозначение образуемого земельного участка
62:04:NNNNNNN	Кадастровый номер квартала
62:04:NNNNNNN:N	Кадастровый номер учтенного земельного участка

Заявитель _____ _____
(подпись) (расшифровка подписи)

М.П.
(для юридических лиц)

Схема 34

Графическое изображение:

1:500
МСК 62 (зона 2)

Условные обозначения.

	Изображения границ учтенных объектов недвижимости
	Изображения границ образуемого земельного участка
ЗУ1	Обозначение образуемого земельного участка
62:04:NNNNNNN	Кадастровый номер квартала
62:04:NNNNNNN:N	Кадастровый номер учтенного земельного участка

Заявитель _____ Ю.Л. Кадимова

М.П.

Схема 35